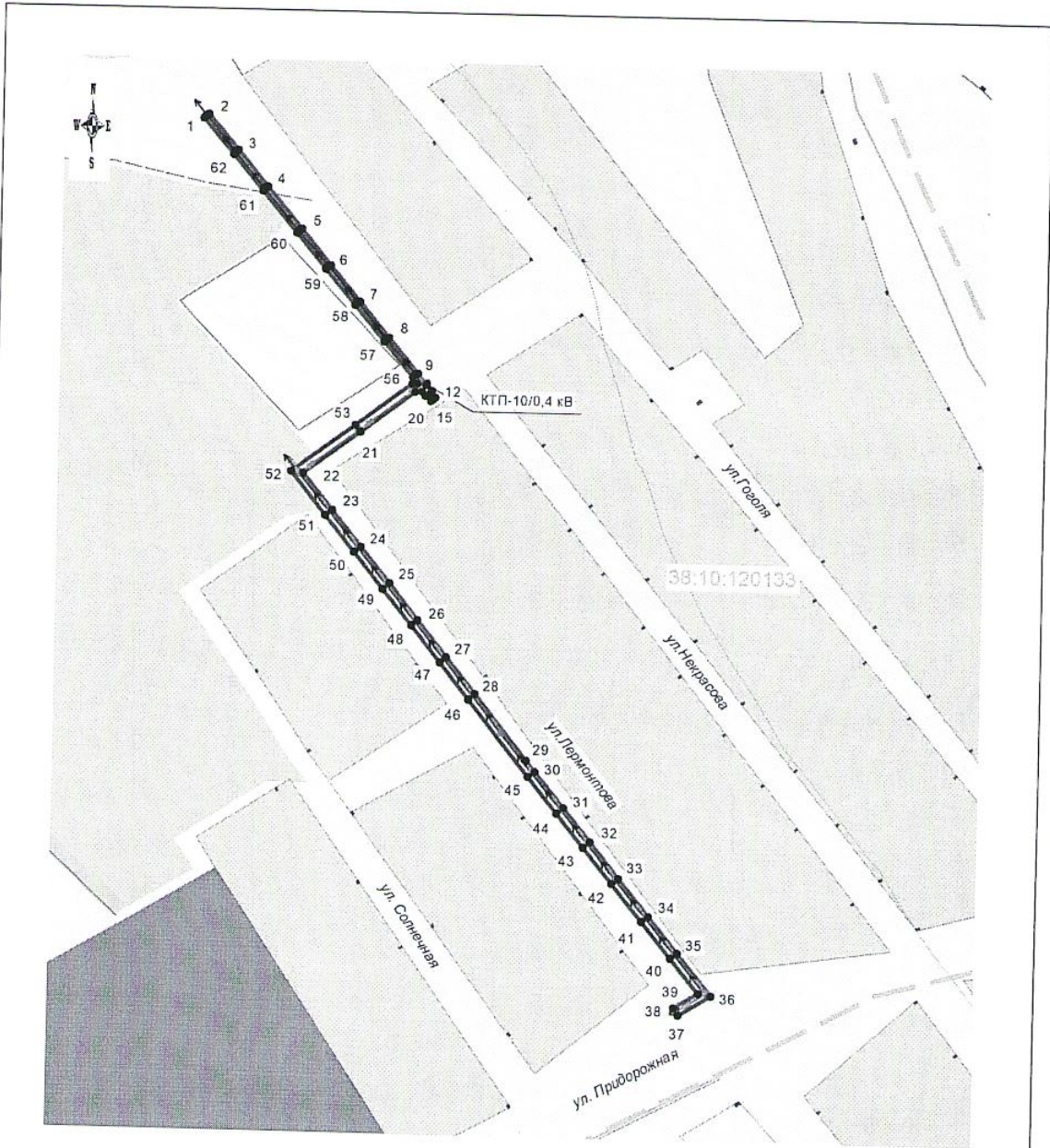







Схема границ публичного сервитута на кадастровом плане территории



Масштаб 1:4000

Условные знаки и обозначения:

-  - граница публичного сервитута
-  - проектируемая ВЛ-10 кВ
-  - проектируемая ВЛ-0,4 кВ
-  7 - поворотная точка публичного сервитута и её наименование
-  - граница кадастрового квартала
- 38:10:120133 - номер кадастрового квартала

Описание границ публичного сервитута

Местоположение: РФ, Иркутская область, Куйтунский район, р. п. Куйтун, ул. Некрасова, ул. Лермонтова		
Площадь публичного сервитута: 3947 кв. м.		
Система координат: МСК-38, зона 3		
Метод определения координат: картометрический		
Средняя квадратическая погрешность положения характерных точек (M _Г): 0.1 м		
Обозначение характерных точек границ	Координаты, м	
	Х	У
1	613081.33	3149163.50
2	613083.89	3149166.58
3	613060.85	3149185.78
4	613037.80	3149204.98
5	613010.90	3149227.38
6	612987.85	3149246.58
7	612964.80	3149265.78
8	612941.73	3149285.01
9	612918.61	3149304.25
10	612911.56	3149309.60
11	612912.01	3149310.19
12	612907.63	3149313.52
13	612907.18	3149312.92
14	612903.30	3149315.86
15	612902.09	3149314.27
16	612900.88	3149312.68
17	612904.76	3149309.73
18	612904.31	3149309.14
19	612907.02	3149307.08
20	612906.68	3149302.61
21	612880.05	3149267.81
22	612852.50	3149231.40
23	612828.88	3149250.37
24	612805.61	3149269.31
25	612782.35	3149288.26
26	612759.09	3149307.20
27	612735.83	3149326.15
28	612712.57	3149345.10
29	612670.75	3149379.16
30	612663.73	3149384.88
31	612640.47	3149403.83
32	612618.76	3149421.51
33	612595.49	3149440.46
34	612571.46	3149460.03
35	612548.20	3149478.98
36	612521.14	3149501.02
37	612508.16	3149480.31
38	612512.82	3149477.39
39	612522.49	3149492.82
40	612544.73	3149474.71
41	612567.99	3149455.76
42	612592.02	3149436.19

43	612615.29	3149417.24
44	612637.00	3149399.56
45	612660.26	3149380.61
46	612709.10	3149340.83
47	612732.36	3149321.88
48	612755.62	3149302.93
49	612778.88	3149283.99
50	612802.14	3149265.04
51	612825.41	3149246.10
52	612853.47	3149223.57
53	612884.43	3149264.49
54	612912.04	3149300.56
55	612912.30	3149304.01
56	612916.23	3149301.03
57	612939.17	3149281.93
58	612962.24	3149262.70
59	612985.29	3149243.50
60	613008.34	3149224.30
61	613035.24	3149201.90
62	613058.29	3149182.70
1	613081.33	3149163.50

**Сообщение
о возможном установлении публичного сервитута**

В соответствии со статьей 39.42 Земельного кодекса Российской Федерации администрация Куйтунского городского поселения информирует о возможном установлении публичного сервитута:

№	Адрес или местоположение земельного участка	Площадь (кв.м.)	Вид права	Цель, для которой устанавливается публичный сервитут
1	Российская Федерация, Иркутская область, Куйтунский район, рабочий поселок Куйтун,	3947	публичный сервитут на 49 лет	Размещение объектов электросетевого хозяйства. Строительство линейного объекта «Электрические сети 10/04кВ Куйтун-Станция» предназначенного для электроснабжения потребителей, расположенных по адресу: Иркутская область, Куйтунский район, р.п. Куйтун, ул. Лермонтова и ул. Некрасова.

согласно схемы границ публичного сервитута. Полная версия информации размещена на сайтах администрации Куйтунского района (www.kuitpos@yandex.ru, раздел «публичные слушания общественные обсуждения») по вопросам градостроительной деятельности, и в газете Куйтунского муниципального образования «Муниципальный вестник»

Заинтересованные лица могут ознакомиться с поступившим ходатайством об установлении публичного сервитута и прилагаемой к нему схемы границ публичного сервитута в администрации Куйтунского городского поселения по адресу: Иркутская область, Куйтунский район, р.п. Куйтун, ул. Красного Октября, 15, каб. №2, с 9-00 до 13-00 и с 14-00 до 17-00 часов.

Подать заявления об учете прав на земельный участок, в отношении которых поступило ходатайство об установлении публичного сервитута, можно в администрации Куйтунского городского поселения по адресу: Иркутская область, Куйтунский район, р.п. Куйтун, ул. Красного Октября, 15, каб. №2.

Срок приема заявлений с 06.09.2019 по 05.10.2019 (включительно) с 9-00 до 13-00 и с 14-00 до 17-00 часов (кроме выходных и праздничных дней).

Правообладатели земельных участков, подавшие заявления по истечении указанного срока, несут риски невозможности обеспечения их прав в связи с отсутствием информации о таких лицах и их правах на земельные участки.